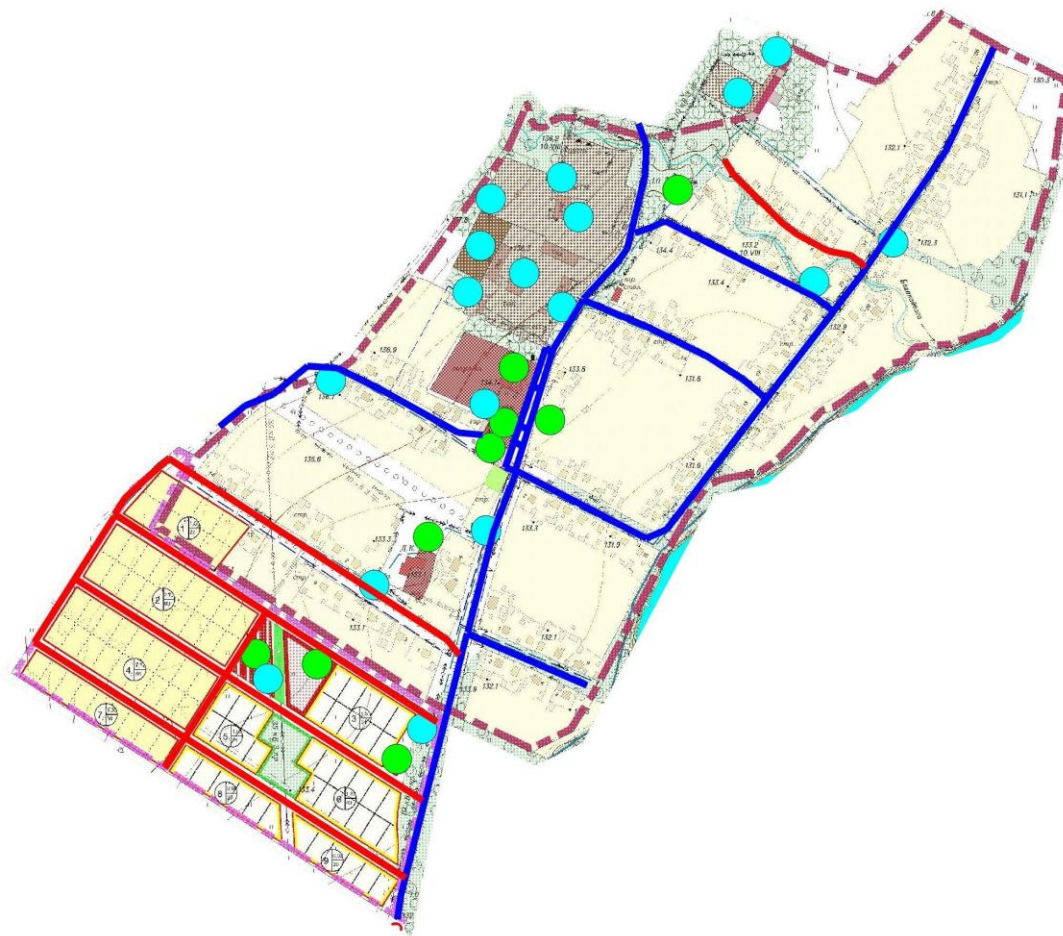


ПРИЛОЖЕНИЕ 1  
СУЩЕСТВУЮЩИЕ И ПРОЕКТИРУЕМЫЕ  
ДОРОЖНЫЕ СЕТИ СЕЛЬСКОГО ПОСЕЛЕНИЯ



Условные обозначения:

- - общественные здания и сооружения
- - здания и сооружения коммунальной инфраструктуры
- ▬ - существующая дорожная сеть
- ▬ - проектируемая дорожная сеть

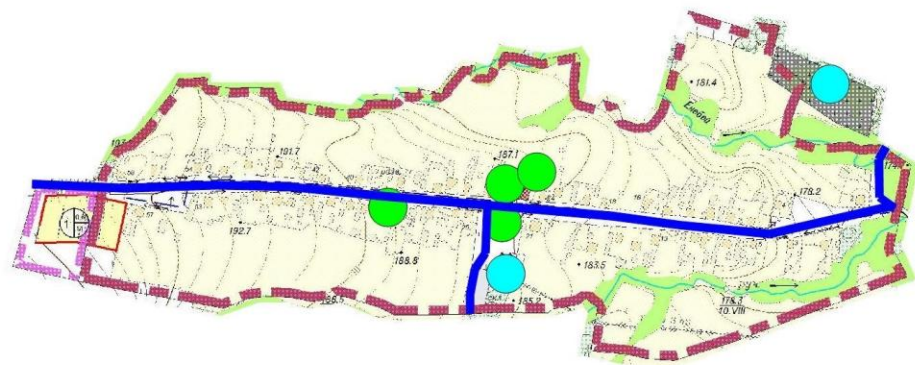
**Рисунок 1. Существующая и проектируемая дорожные сети с. Енебей-Урсаево.**



### Условные обозначения:

- - общественные здания и сооружения
- - здания и сооружения коммунальной инфраструктуры
- ▭ - существующая дорожная сеть
- ▭ - проектируемая дорожная сеть

**Рисунок 2. Существующая и проектируемая дорожные сети д. Русское Урсаево.**



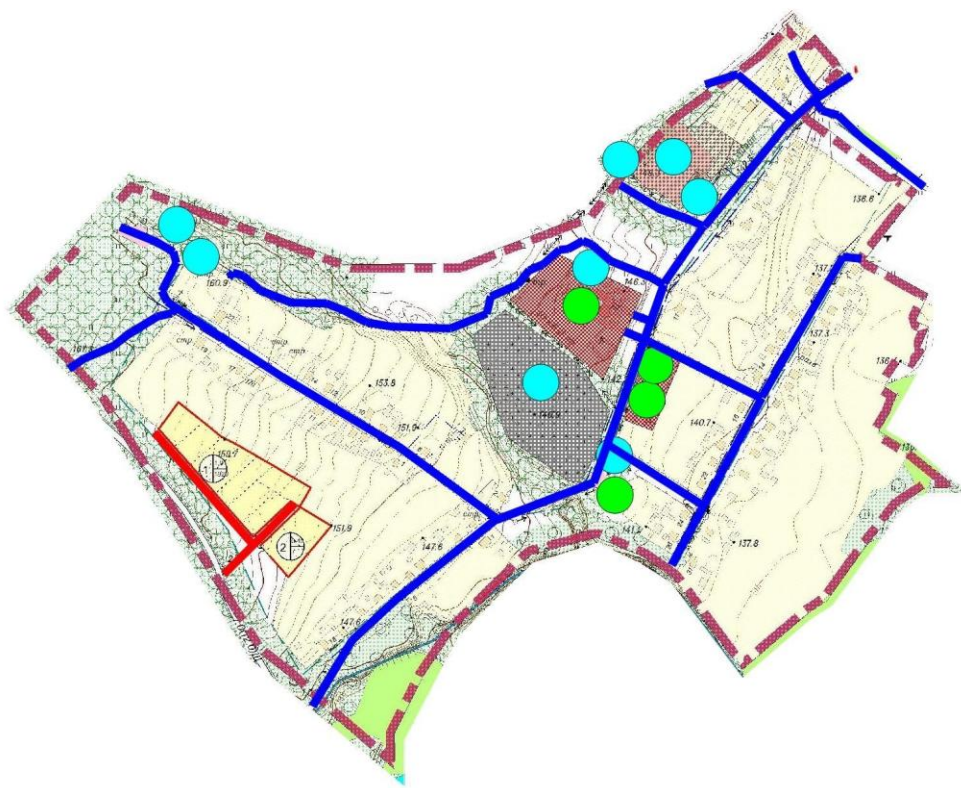
Условные обозначения:

- - общественные здания и сооружения
- - здания и сооружения коммунальной инфраструктуры
- - существующая дорожная сеть

**Рисунок 3. Существующая дорожная сеть д. Сатаево.**



**Рисунок 4. Существующая и проектируемая дорожные сети д. Сафарово.**



Условные обозначения:

- - общественные здания и сооружения
- - здания и сооружения коммунальной инфраструктуры
- ▬ - существующая дорожная сеть
- ▬ - проектируемая дорожная сеть

**Рисунок 5. Существующая и проектируемая дорожные сети д. Туксанбаево.**